



**КОМИТЕТ ИМУЩЕСТВЕННЫХ ОТНОШЕНИЙ
АДМИНИСТРАЦИИ ПЕРМСКОГО МУНИЦИПАЛЬНОГО ОКРУГА**

РЕШЕНИЕ

о размещении объектов № 95

Пермский край
Пермский округ

20.01.2023

Комитет имущественных отношений администрации Пермского муниципального района разрешает Акционерному обществу «Газпром газораспределение Пермь» (ИНН 5902183841, ОГРН 1025900512670, почтовый адрес: 614000, г. Пермь, ул. Петропавловская, 43)

размещение объекта «Газопровод давлением до 1,2 Мпа, для размещения которого не требуется разрешения на строительство»

на землях государственная собственность на которые не разграничена

на срок 1 год с 20.01.2023 г. по 19.01.2024 г.

Местоположение: Пермский край, Пермский м.о., п. Красный Восход, ул. Новосельская, к дому 2а.

Приложение: схема предполагаемых к использованию земель или части земельного участка.

Особые условия использования:

1. При размещении объекта учесть параметры ширины проезда улично-дорожной сети, во избежание сужения полосы отвода дороги.
2. Получение разрешения на производство земляных работ.

Председатель комитета
имущественных отношений
администрации Пермского
муниципального округа



(подпись, печать)

Д.В. Ракицкий

Схема предполагаемых к использованию земель или части земельного участка

Объект: Газопровод давлением до 1.2 Мпа, для размещения которого не требуется разрешения на строительство

Местоположение: расположенных по адресу: Пермский край, Пермский м.о., с.п. Усть-Качкинское, п. Красный Восход, ул. Новосельская, к дому 2а

Площадь земель или части земельного участка, кв.м.: 159

Категория земель: земли населенных пунктов

Вид разрешенного использования: -

Описание границ смежных землепользователей:

От точки н1 до точки н2 - земельный участок с кадастровым номером 59:32:2000001:1079

От точки н2 до точки н1 - земли общего пользования

От точки н5 до точки н5 - земельный участок с кадастровым номером 59:32:2000001:2455


Каталог координат, м

№ точки границы	X	Y
н1	515938.34	2200446.53
н2	515923.00	2200443.68
н3	515921.16	2200453.82
н4	515936.51	2200456.60
н1	515938.34	2200446.53
н5	515928.68	2200446.48
н6	515929.15	2200447.37
н7	515928.30	2200447.89
н8	515927.83	2200447.00
н5	515928.68	2200446.48


Условные обозначения:



- предполагаемый участок земель, на которых планируется размещение объекта



- границы и номер земельного участка, сведения о которых внесены в ЕГРН



- границы и номер объекта капитального строительства, сведения о которых внесены в ЕГРН

59:32-6.2658

- зоны с особыми условиями использования территории, сведения о которых внесены в ЕГРН

:3У1

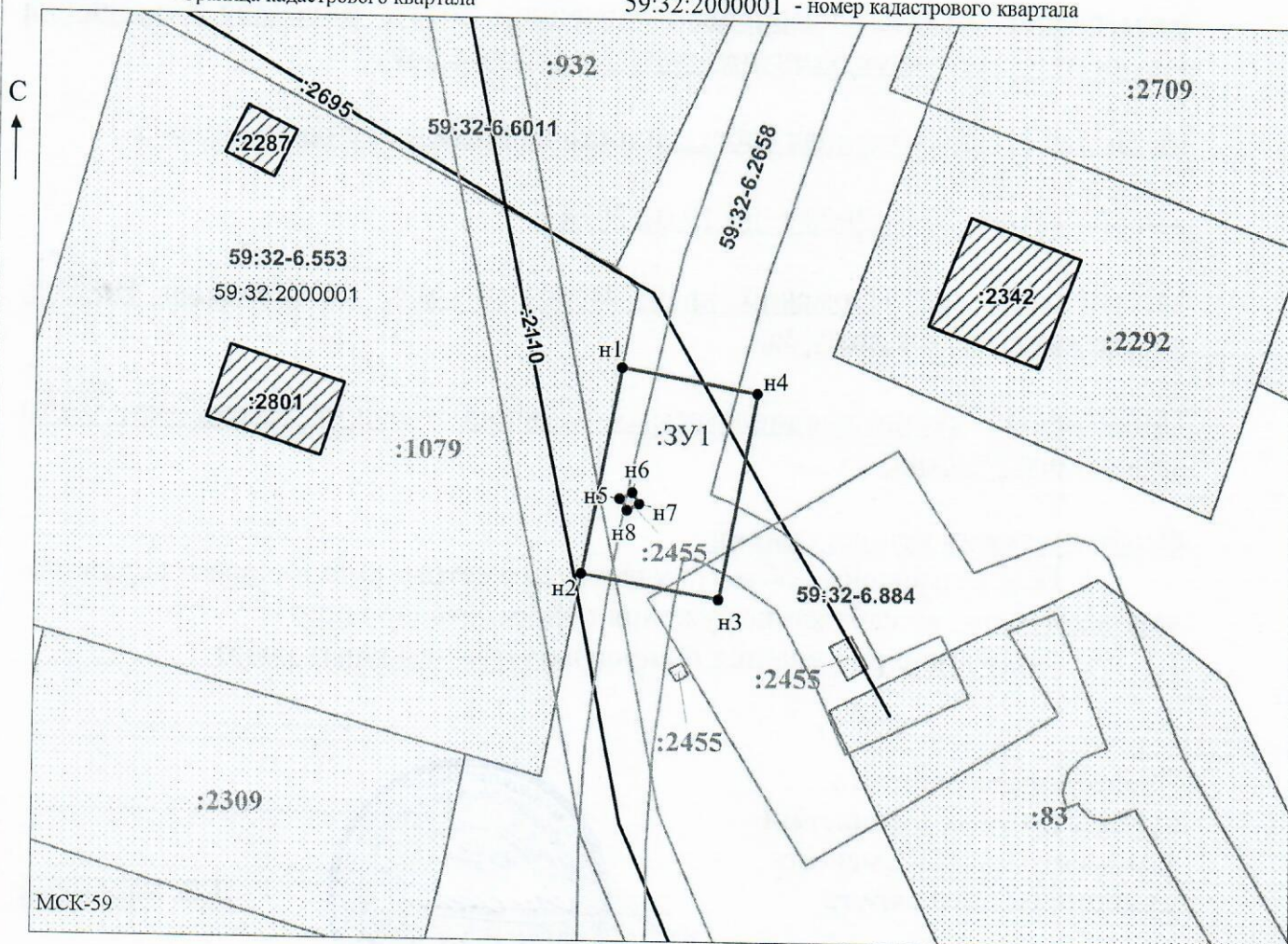
- обозначение запрашиваемого земельного участка



- характеристика точки границ земель или части земельного участка

- граница кадастрового квартала

59:32:2000001 - номер кадастрового квартала



Заявитель:

МП

/ Офишкина И.В.

(подпись, расшифровка подписи)

Масштаб 1:500

(для юридических лиц и индивидуальных предпринимателей)